



GDAŃSK

spotkanie konsultacyjne
poświęcone ocenie projektów mających zmienić skwer
we Wrzeszczu
wtorek, 8 grudnia o godz. 17.00

A stylized, semi-transparent illustration of the Gdańsk cityscape, showing various buildings, spires, and greenery in shades of blue, green, and brown.

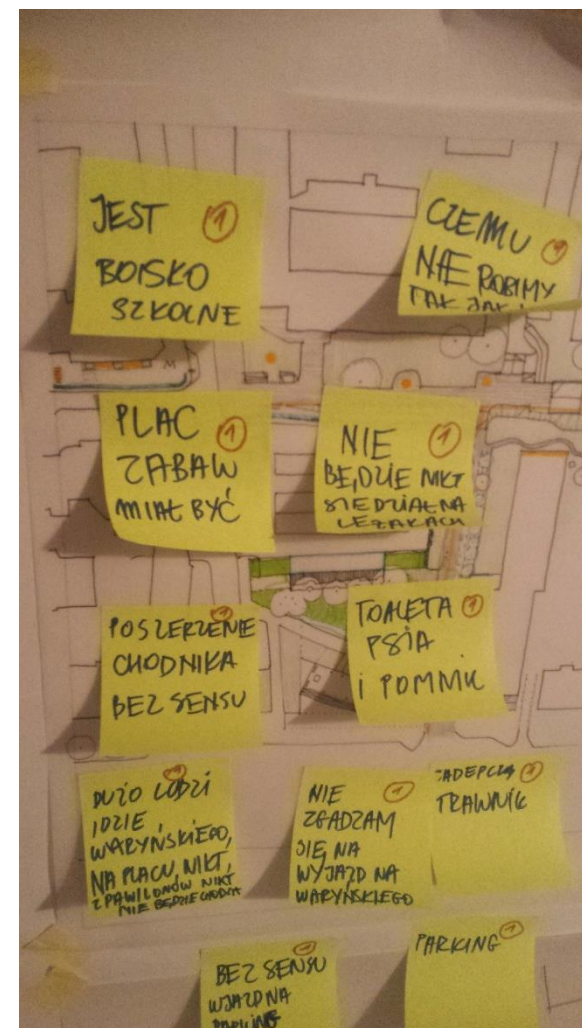
arch. Adam Rodziewicz
Biuro Rozwoju Gdańska



2011



2014

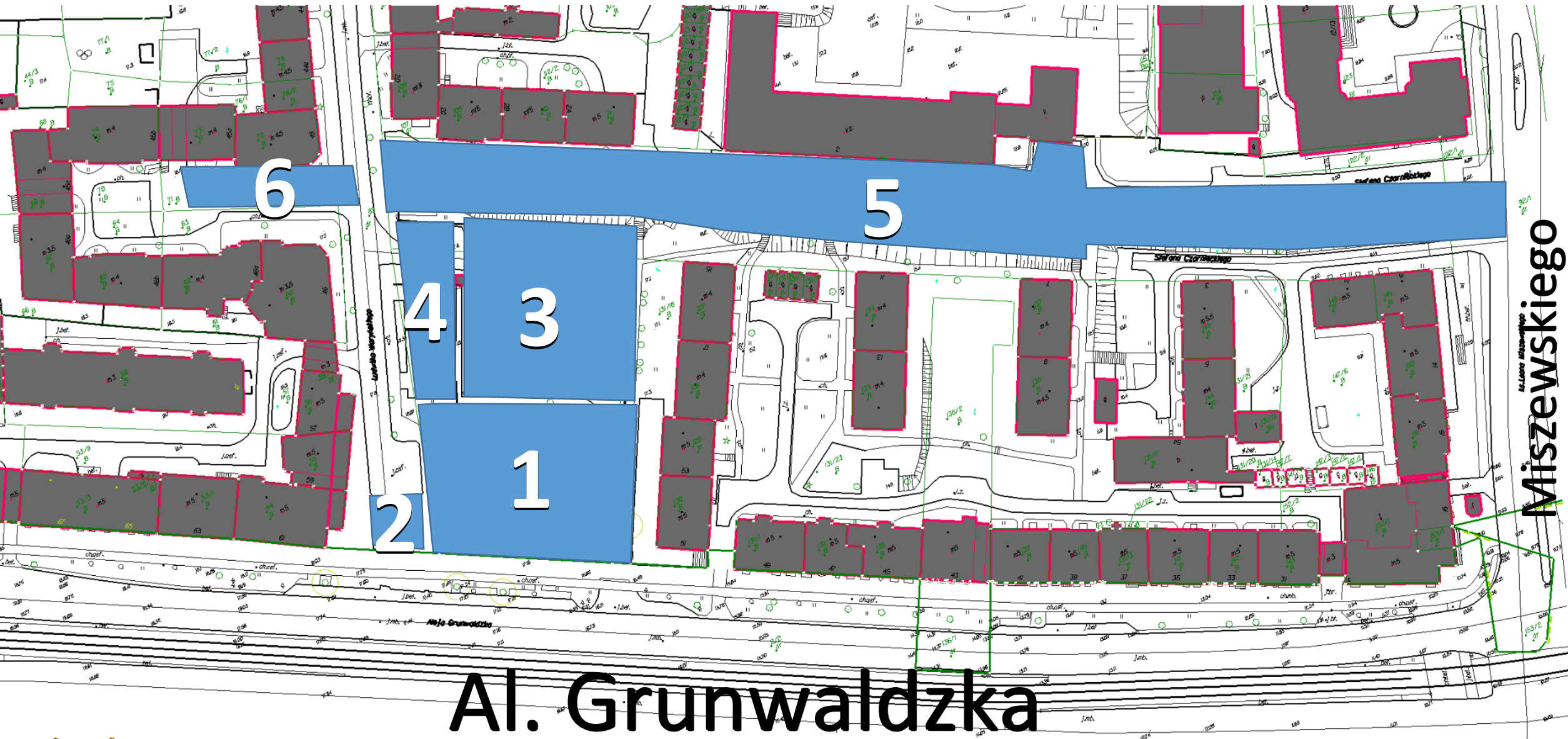


2015

Wysłuchując się w Państwa głosy:

Całość przestrzeni między Al. Grunwaldzką, a Czarneckiego i ciągiem pieszym do Miszewskiego podzieliliśmy na części związane z oczekiwaniami, potrzebami i problemami jakie występują.





Al. Grunwaldzka



BIURO ROZWOJU GDAŃSKA, ul. Wały Piastowskie 24 80-855 GDAŃSK

ul. Miszewskiego
Miszewskiego

Wysłuchując się w Państwa głosy – 1. Skwer

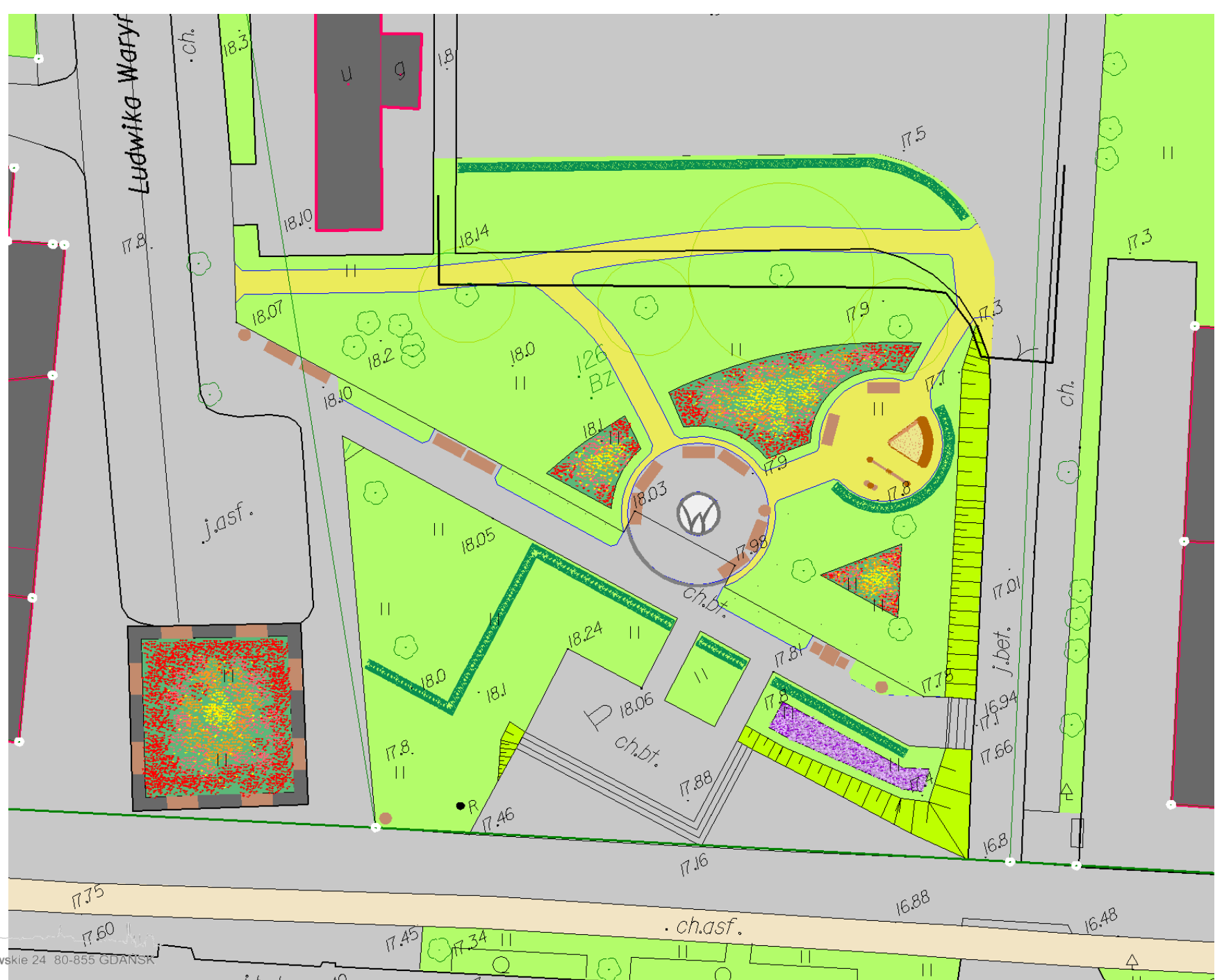
Zarówno mieszkańcy np. poprzez wcześniejszą partycypację czy wniosek do budżetu obywatelskiego jak i uczestnicy ostatnich warsztatów jako dominującą potrzebę dotyczącą skweru wskazali - **rekreację**.

Najczęściej wymieniane elementy, to:

- miejsce do posiedzenia, elementy małej architektury,
- mały plac zabaw, coś dla dzieci,
- zielen – drzewa, krzewy, kwiaty,
- oświetlenie,
- żywopłot odgradzający część z pomnikiem od pozostałej,
- zmniejszenie szerokości obecnego chodnika.

„Ekranować skwer od Al. Grunwaldzkiej”

Wniosek – obecna funkcja wymaga wzbogacenia i uporządkowania.



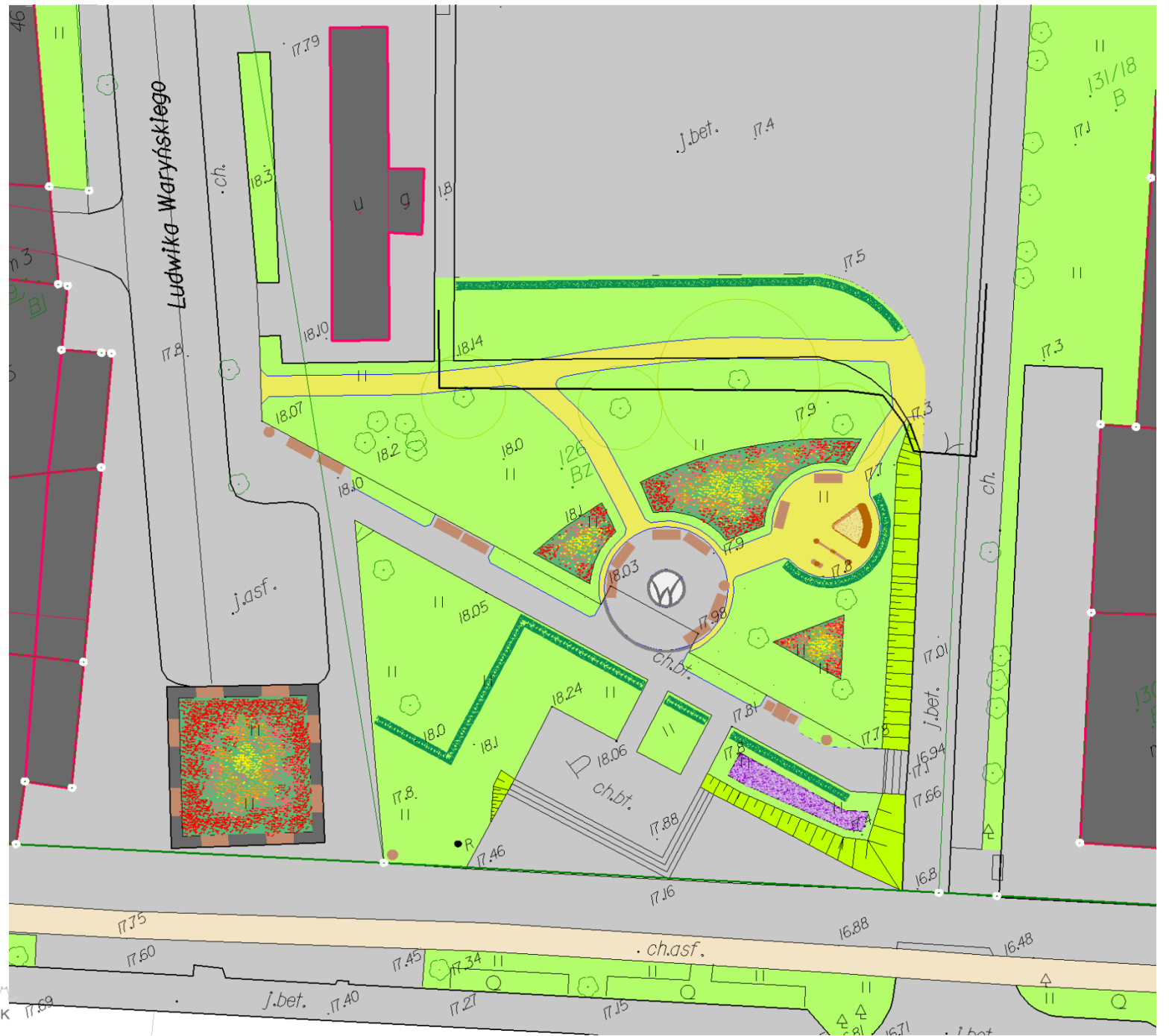
Wysłuchując się w Państwa głosy – 2. Klomb

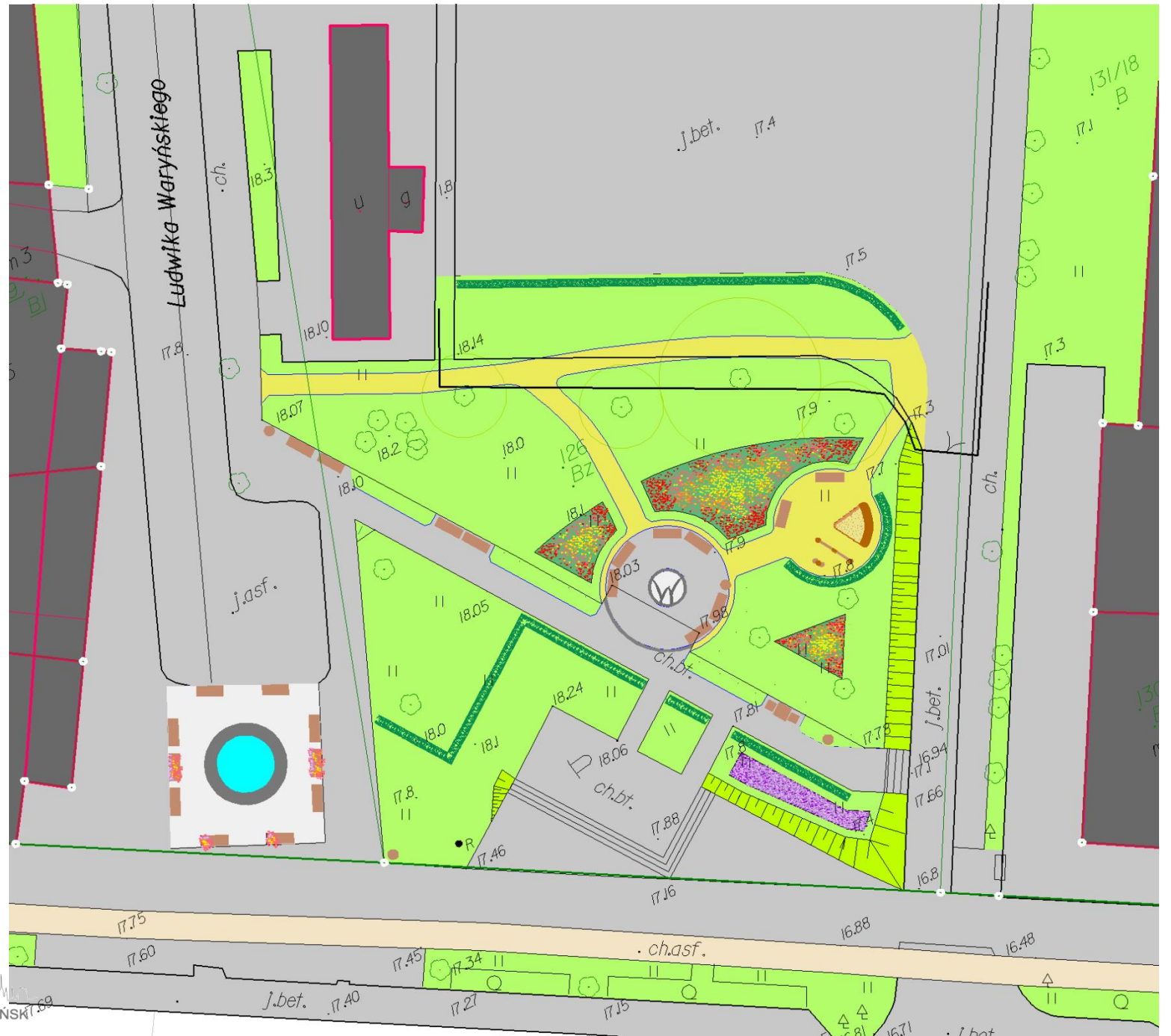
Pomimo kilku głosów o jego likwidację dość sporo dyskutujących wyrażało raczej potrzebę po prostu zadbania o to miejsce.

- Pierwsze warsztaty proponowały w tym miejscu różne rozwiązania:
 - mniejszy placyk,
 - siedziska i fontannę,
 - klomb, ale w innym kształcie.
- Wniosek do budżetu obywatelskiego pozostawiał klomb i uzupełniał go o siedziska na jego obmurowaniu.

Wniosek – dwa warianty:

- **miejsca do siedzenia z fontanną i donicami,**
- **klomb z siedziskami na jego obmurowaniu.**





Wysłuchując się w Państwa głosy – 3. Parking

Dziś nie ma jednolitego podejścia mieszkańców co zrobić z parkingiem.

- Nie wykluczamy jego likwidacji, ale na razie wiele osób zgłasza, że jest potrzebny i powinien zostać (obserwacja rano, listopad-grudzień 2015, około 70-80% wypełnienia).
- Obniżenie jego płyty i jakieś zadaszenie, to znaczne koszty, a przy części głosów o potencjalnej jego likwidacji tym bardziej wątpliwe jest sensowność przebudowy (aby za jakiś czas z tego zrezygnować).
- Problem to ograniczenie połączenia skweru z deptakiem. Parking jest pomiędzy nimi.
- Zmienić kształt lub zmniejszyć parking.

Mieszkańcy dość wyraźnie wyrazili sprzeciw aby wyjazd z parkingu był od strony ul.Waryńskiego.

Wniosek – na dzień dzisiejszy parking zostaje, ale przynajmniej jego wygląd wymaga zmian.

Wysłuchując się w Państwa głosy – 4. Pawilony

Sporo osób wskazało ten element jako problematyczny, jednak szczegółowy rodzaj problemu był różny.

- zmiana lokalizacji,
- usunięcie jako niechciana funkcja,
- przeniesienie w inne miejsce (problem gdzie),
- potrzeba zmiany wyglądu.

Przeniesienie pawilonów jako odgródzenie parkingu od skweru zostało dość mocno skrytykowane.

Wniosek – propozycja, zostawić tam gdzie są, ale zadbać o ich wygląd.

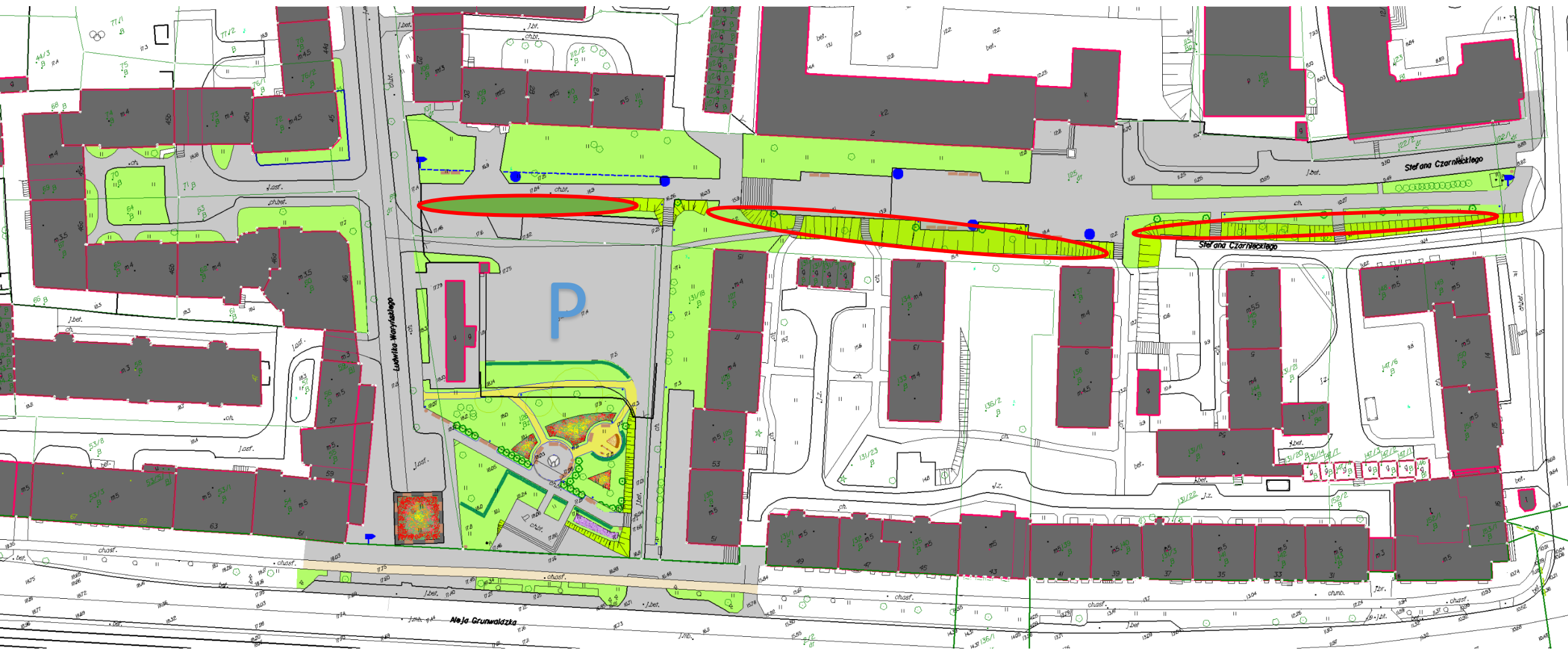
Wysłuchując się w Państwa głosy – 5. Ciąg pieszy

Poprzednie warsztaty i wniosek do budżetu obywatelskiego nie dotyczył tego terenu. W ramach ostatnich warsztatów:

- bezwzględnie wymaga poprawy od strony estetycznej,
- na nowo ułożyć posadzkę (płyty) i tylko dodać ławki i oświetlenie,
- jak wyżej, ale wzbogacić o pojedyncze atrakcje,
- drogowskazy jako element identyfikacji przestrzeni,
- gdyby nie parking to był by częścią skweru.

Spory sprzeciw wzbudził pomysł na plac zabaw przy szkole.

Wniosek – na nowo ułożyć posadzkę, dodać ławki. Pytanie czy również np. stoliki do gry w szachy i pojedyncze atrakcje (sztuka, możliwość zabawy dla dzieci, może stanowiska z siłowni na świeżym powietrzu)?





DROGOWSKAZ

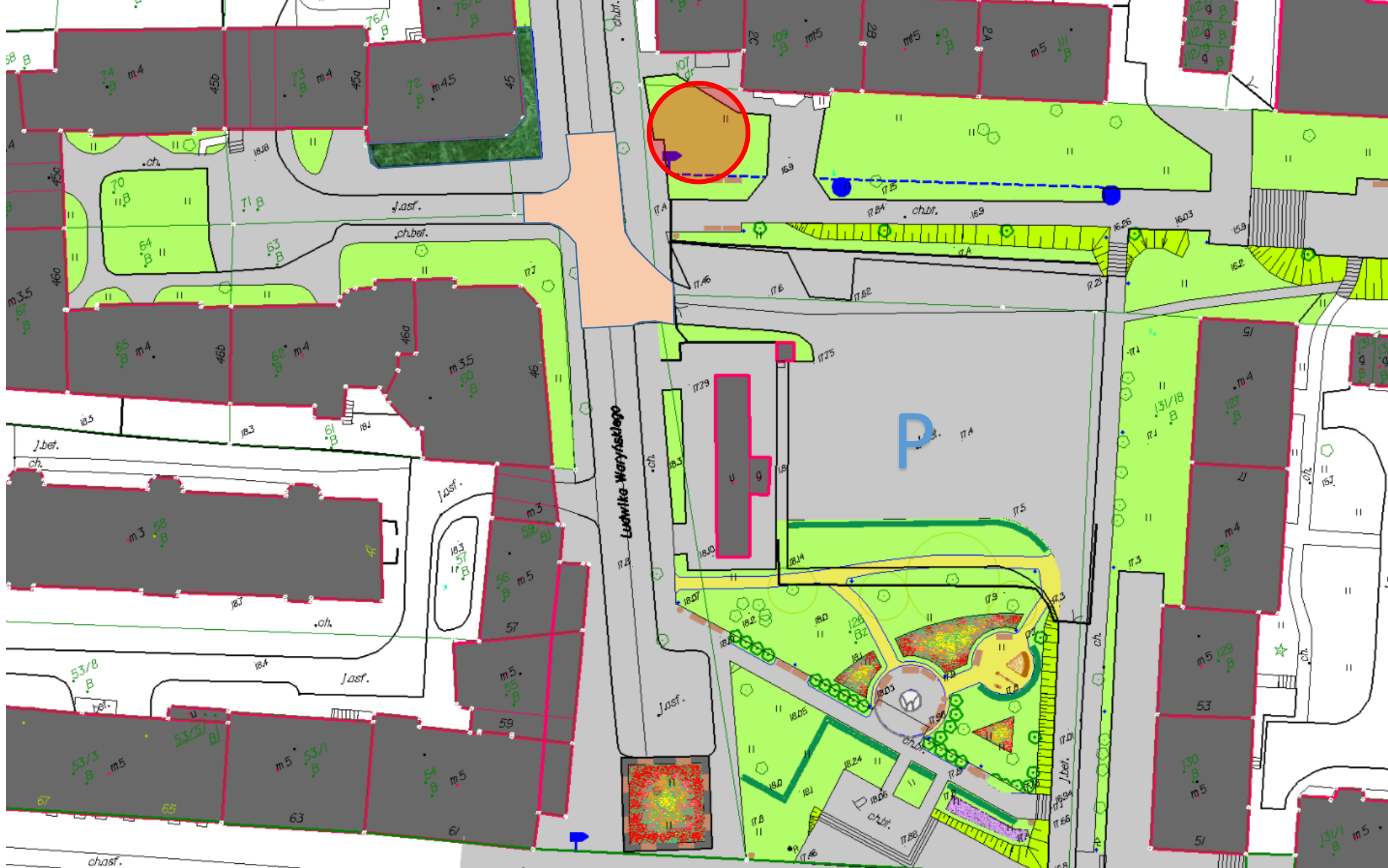
Wysłuchując się w Państwa głosy – 6. skrzyżowanie W-Cz

Cały rejon skrzyżowania Waryńskiego-Czarneckiego to rodzaj wspólnego podwórka mieszkańców tej części dzielnicy.

Zgłaszane propozycje dla skrzyżowania:

- ograniczać ruch samochodów (droga dzieci do szkoły),
- mały plac zabaw na trawniku przy Waryńskiego 2D i 2C,
- zagospodarować trawnik przy „Mrowisku” na jego potrzeby (plotek około 60 cm),
- przejście piesze przez Waryńskiego (problem 100m a dowolność przechodzenia), podniesienie ulicy na przejściu.

Wniosek – przestrzeń wymaga uporządkowania (choć uspokojenie ruchu już jest organizowane) ...i warto coś dodać dla „Mrowiska”.



Ludwika Waryńskiego

P

W

74 m.4
73 m.4
72 m.45
76/1 B
70 m.4
71 B
63 B
65 m.4
66 m.4
67 m.3
68 m.5
69 m.5
53/3 B m.5
53/5 B
53/1 B
54 B m.5
57 m.3
58 m.5
59 m.5
51 m.4
52 m.4
53 m.5
51 m.5
131/1 B m.5
131/18 B
127 B m.4
129 B m.5
126 B
124 B
123 B
122 B
121 B
120 B
119 B
118 B
117 B
116 B
115 B
114 B
113 B
112 B
111 B
110 B
109 B
108 B
107 B
106 B
105 B
104 B
103 B
102 B
101 B
100 B
99 B
98 B
97 B
96 B
95 B
94 B
93 B
92 B
91 B
90 B
89 B
88 B
87 B
86 B
85 B
84 B
83 B
82 B
81 B
80 B
79 B
78 B
77 B
76 B
75 B
74 B
73 B
72 B
71 B
70 B
69 B
68 B
67 B
66 B
65 B
64 B
63 B
62 B
61 B
60 B
59 B
58 B
57 B
56 B
55 B
54 B
53 B
52 B
51 B
50 B
49 B
48 B
47 B
46 B
45 B
44 B
43 B
42 B
41 B
40 B
39 B
38 B
37 B
36 B
35 B
34 B
33 B
32 B
31 B
30 B
29 B
28 B
27 B
26 B
25 B
24 B
23 B
22 B
21 B
20 B
19 B
18 B
17 B
16 B
15 B
14 B
13 B
12 B
11 B
10 B
9 B
8 B
7 B
6 B
5 B
4 B
3 B
2 B
1 B

Wysłuchując się w Państwa głosy – spójność, całość przestrzeni

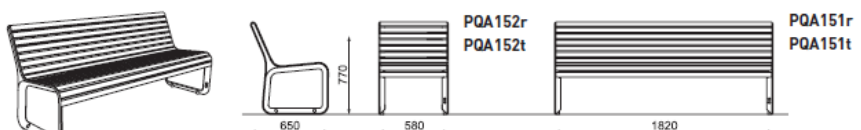
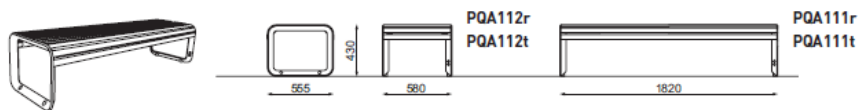
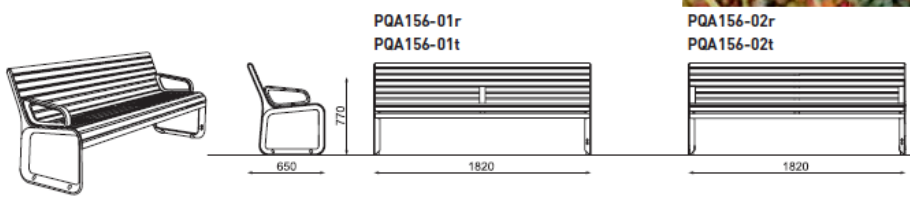
Użycie przewodniego motywu łączącego rozwiązania:

- koloru,
- znaku/godła skweru, a może całego Wrzeszcza,
- podobnego rozwiązania mebli miejskich jako „kolekcji” albo jednego rodzaju elementów małej architektury.

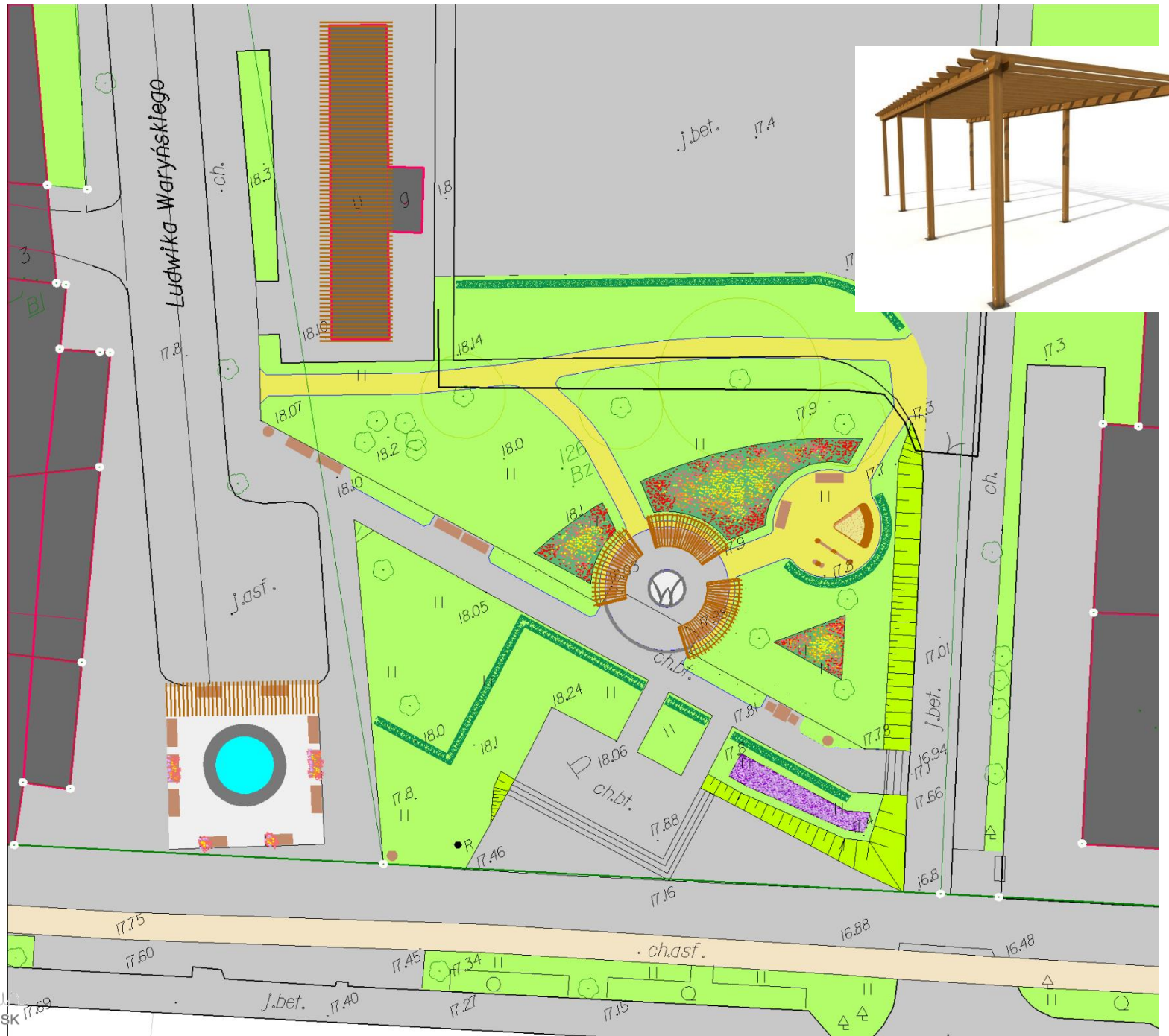


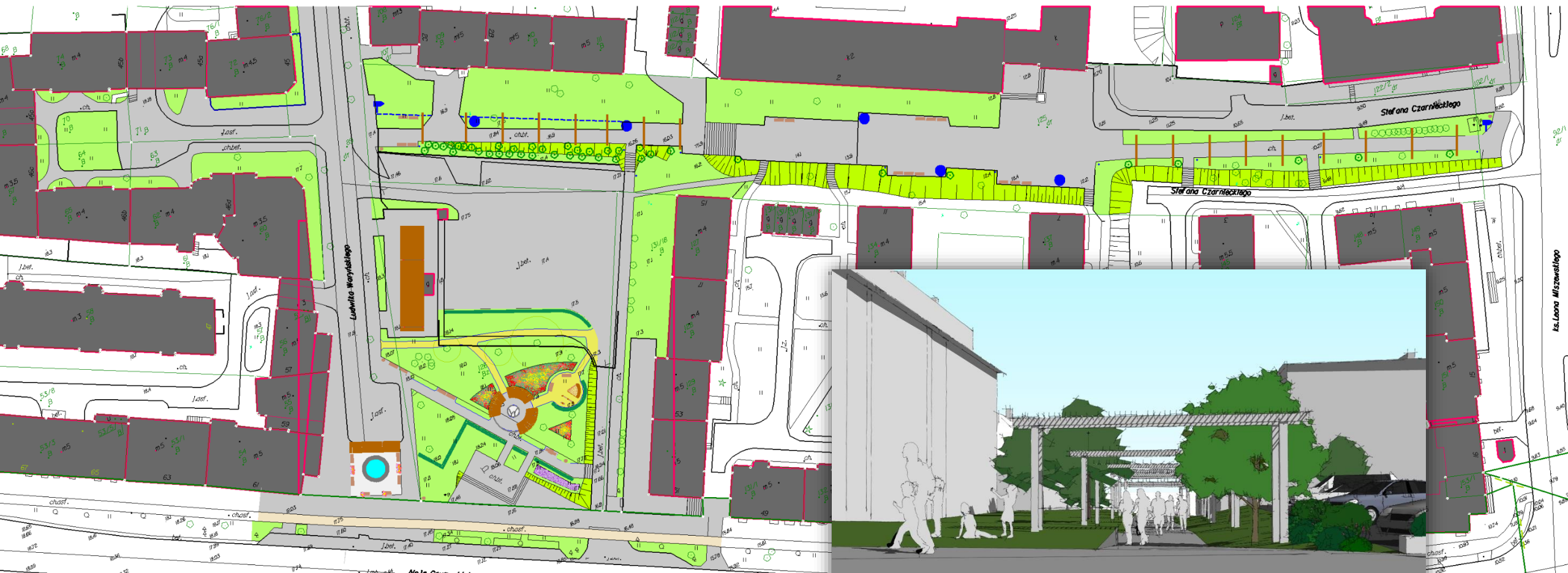
ŁAWKI

56 57
portiqoa



PERGOLE







DZIĘKUJĘ ZA UWAGĘ

Zapraszam do wyrażania swoich uwag

arch. Adam Rodziewicz
Biuro Rozwoju Gdańska